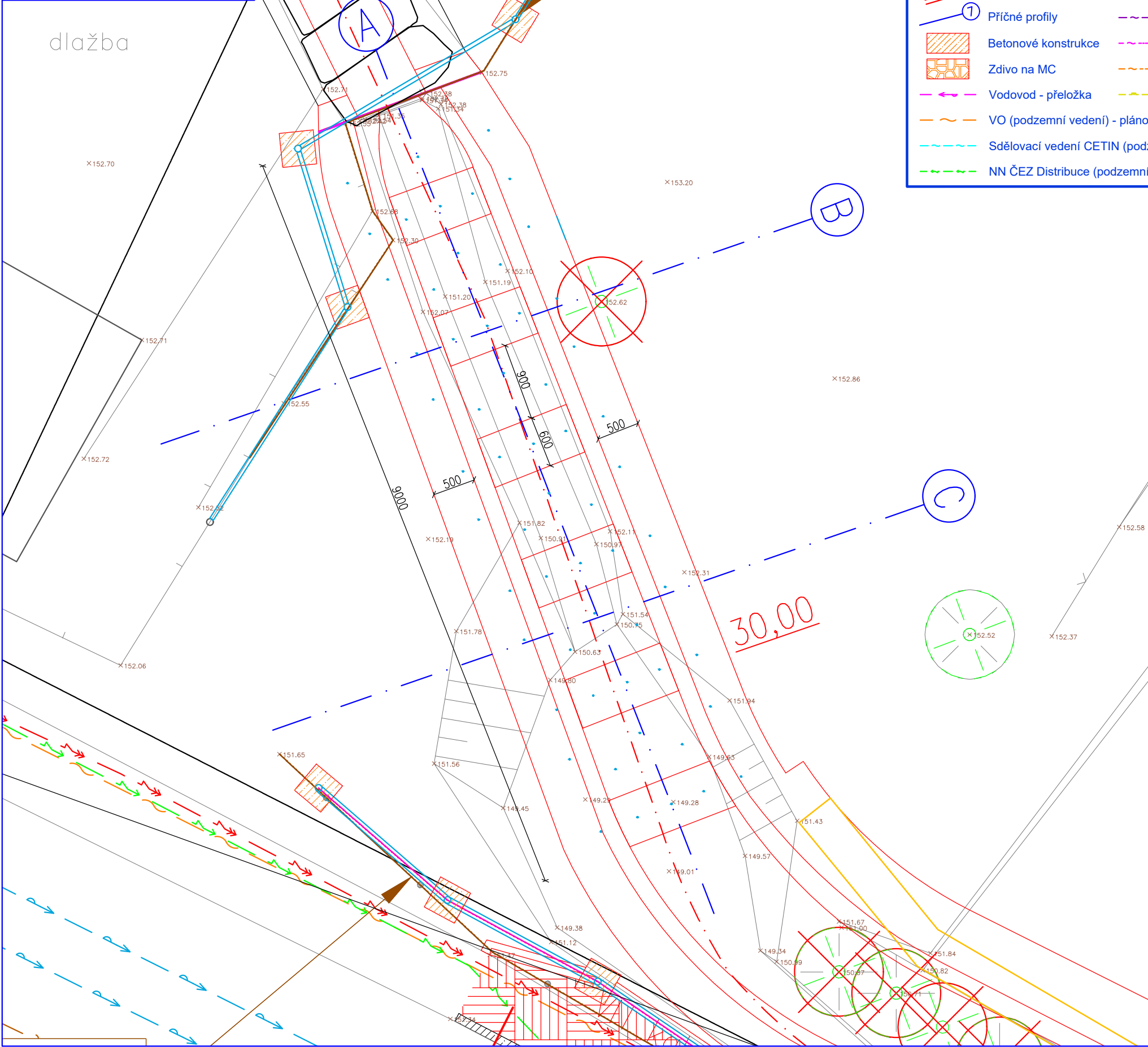


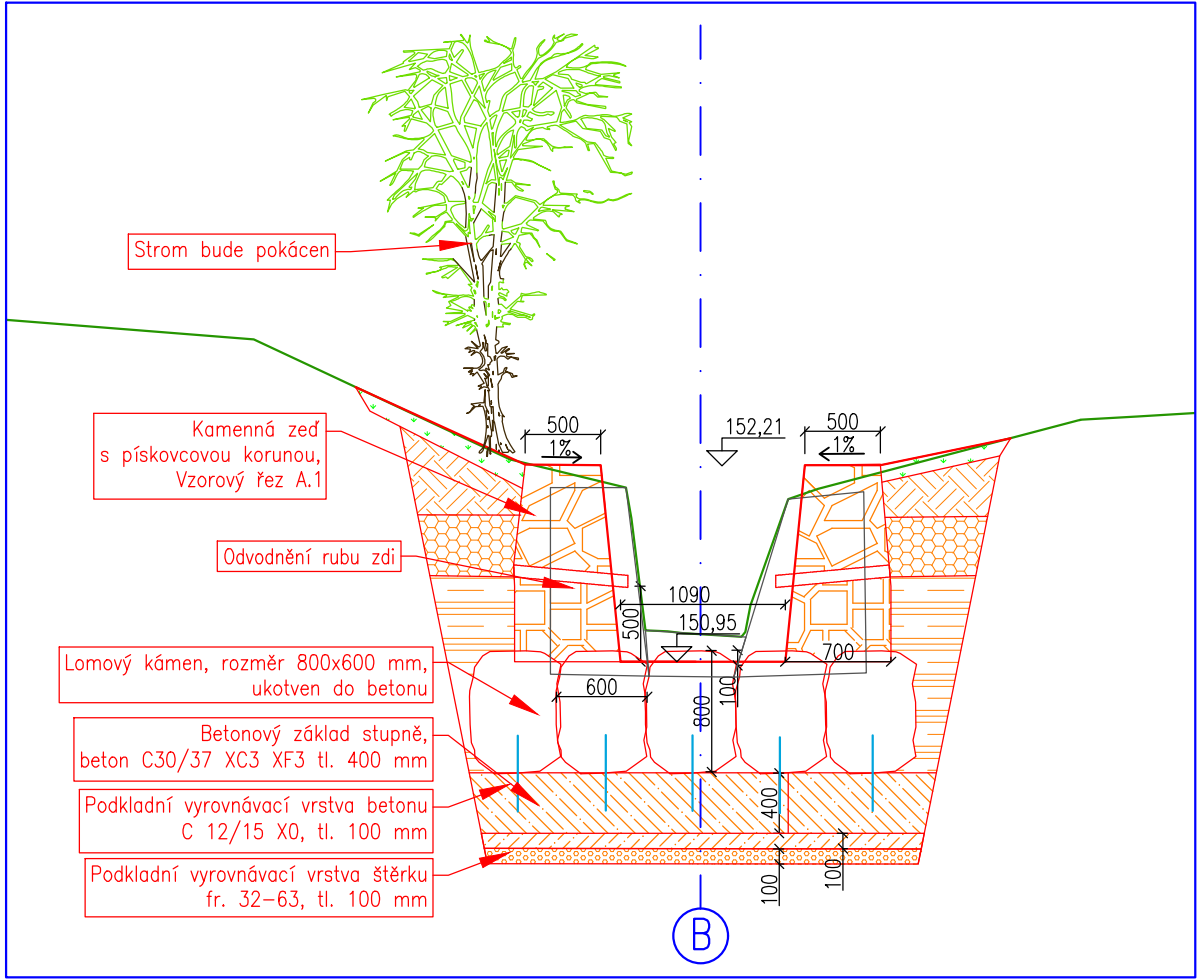
KASKÁDA STUPŇŮ
M 1:50

Situace, M 1:50

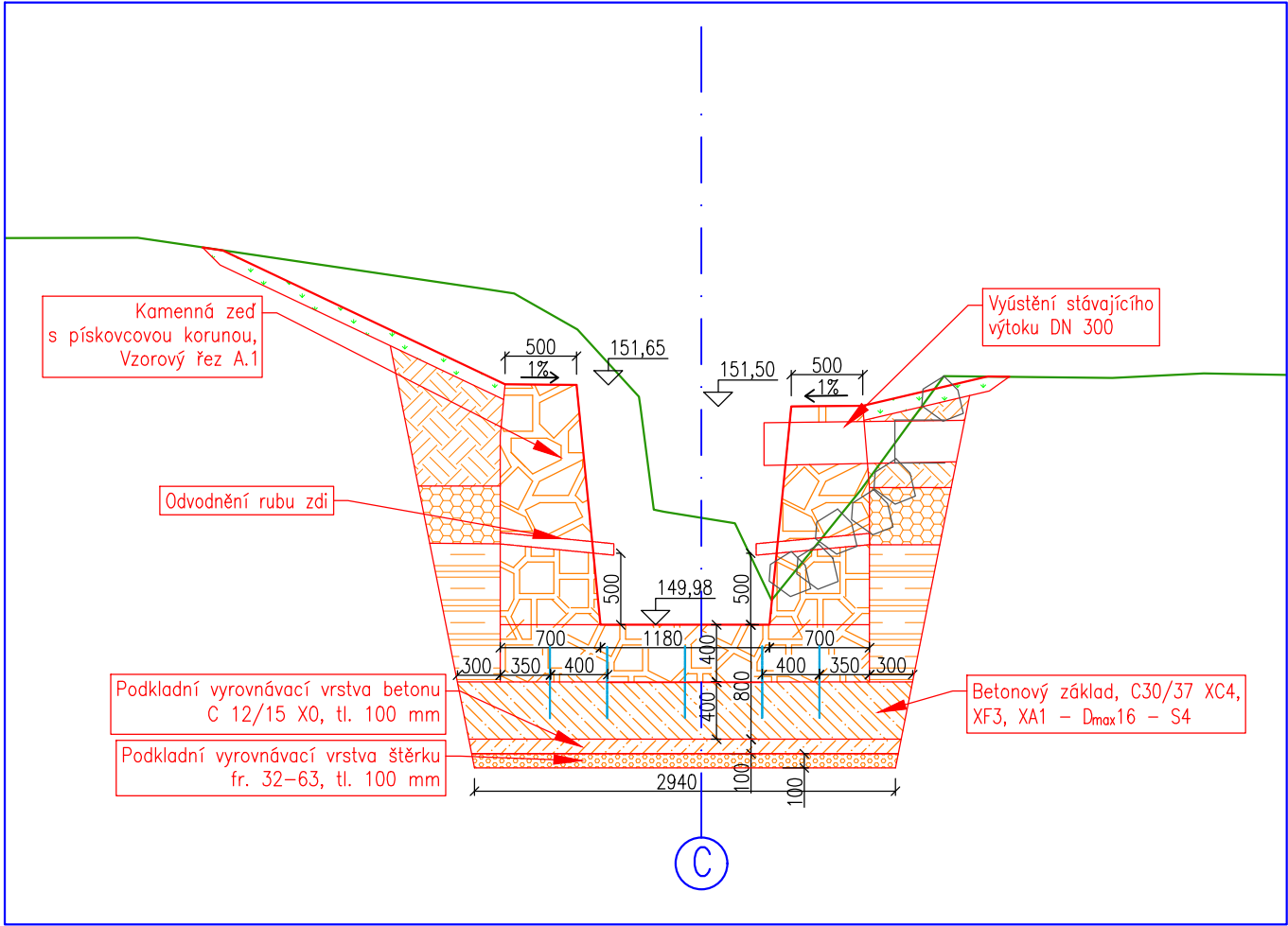


Legenda			
	Geodetické zaměření		NN ČEZ Distribuce (nadzemní vedení)
	Katastr nemovitostí		VN ČEZ Distribuce (podzemní vedení)
	Vytyčovací osa		Vodovod SČVK (podzemní vedení)
	Linie stavby		Kanalizace SČVK (podzemní vedení)
	Příčné profily		Sdělovací vedení CETIN (podzemní vedení)
	Betonové konstrukce		Sdělovací vedení CETIN (nadzemní vedení)
	Zdivo na MC		VO (nadzemní vedení)
	Vodovod - přeložka		STL plynovod innogy (podzemní vedení)
	VO (podzemní vedení) - plánované		
	Sdělovací vedení CETIN (podzemní vedení) - přeložka		
	NN ČEZ Distribuce (podzemní vedení) - plánované		

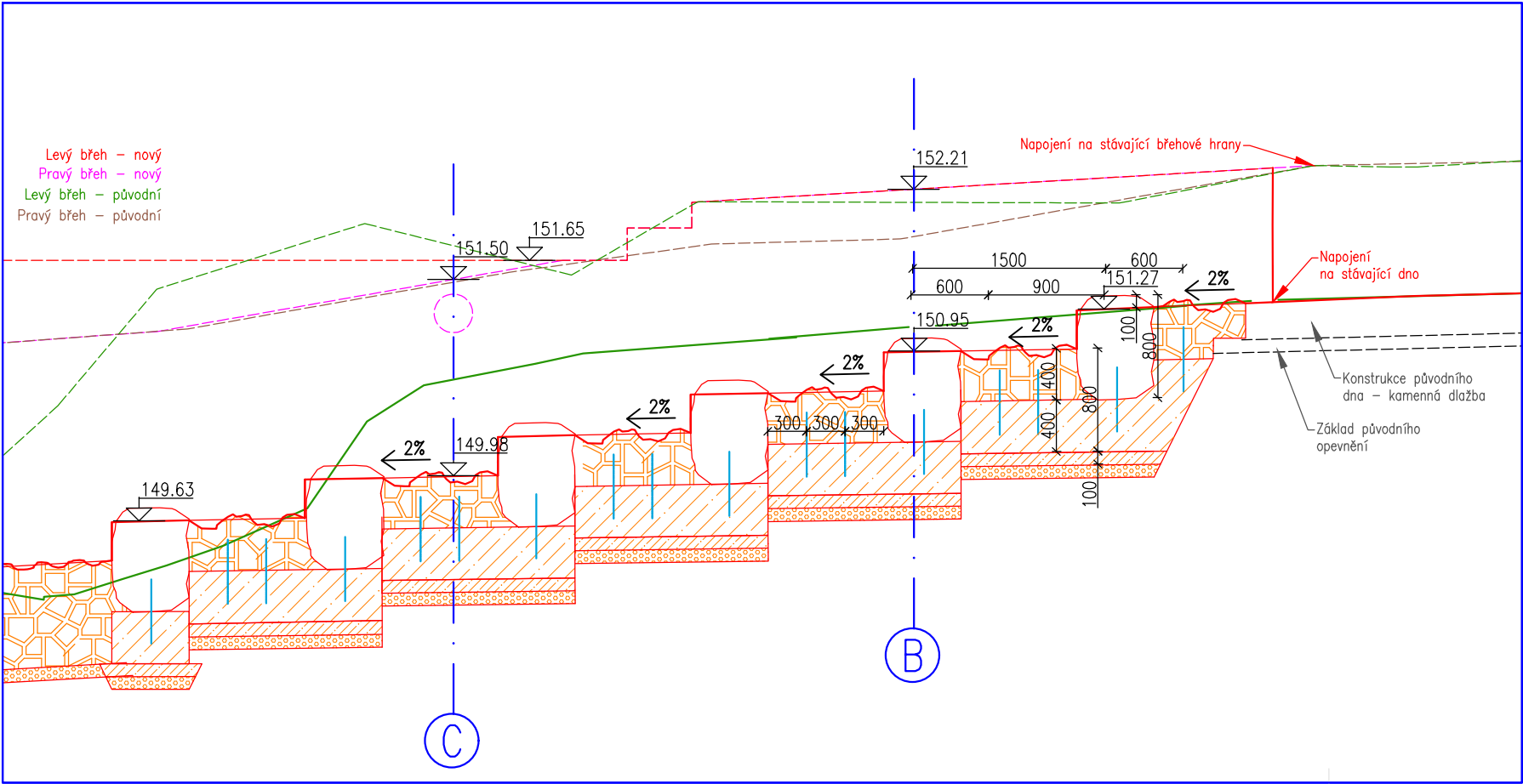
B – Příčný řez, M 1:50



C – Příčný řez, M 1:50



A – Podélný profil, M 1:50



		HG partner s.r.o.		Paré č.:	
Smetanova 200, 250 82 Úvaly		Telefon: 246 082 015			
www.hgpartner.cz		e-mail: hgp@hgpartner.cz			
Investor: Povodí Ohře, státní podnik, Bezručova 4219, 430 03 Chomutov				Datum:	06/2023
Odpovědný projektant:	Ing. Jaroslav Vrzák		Č. zakázky:	H-22/036	
Vypracoval:	Ing. Adéla Jůzová		Změna:	-	
Akce: OPŠ 07/2021 Ostružník - Děčín - Přípeř				Stupeň:	DSP
Název části: DOKUMENTACE OBJEKTŮ				Část:	D
Příloha: Kaskáda stupňů				Měřítko: 1:50	Č. přílohy: D.7